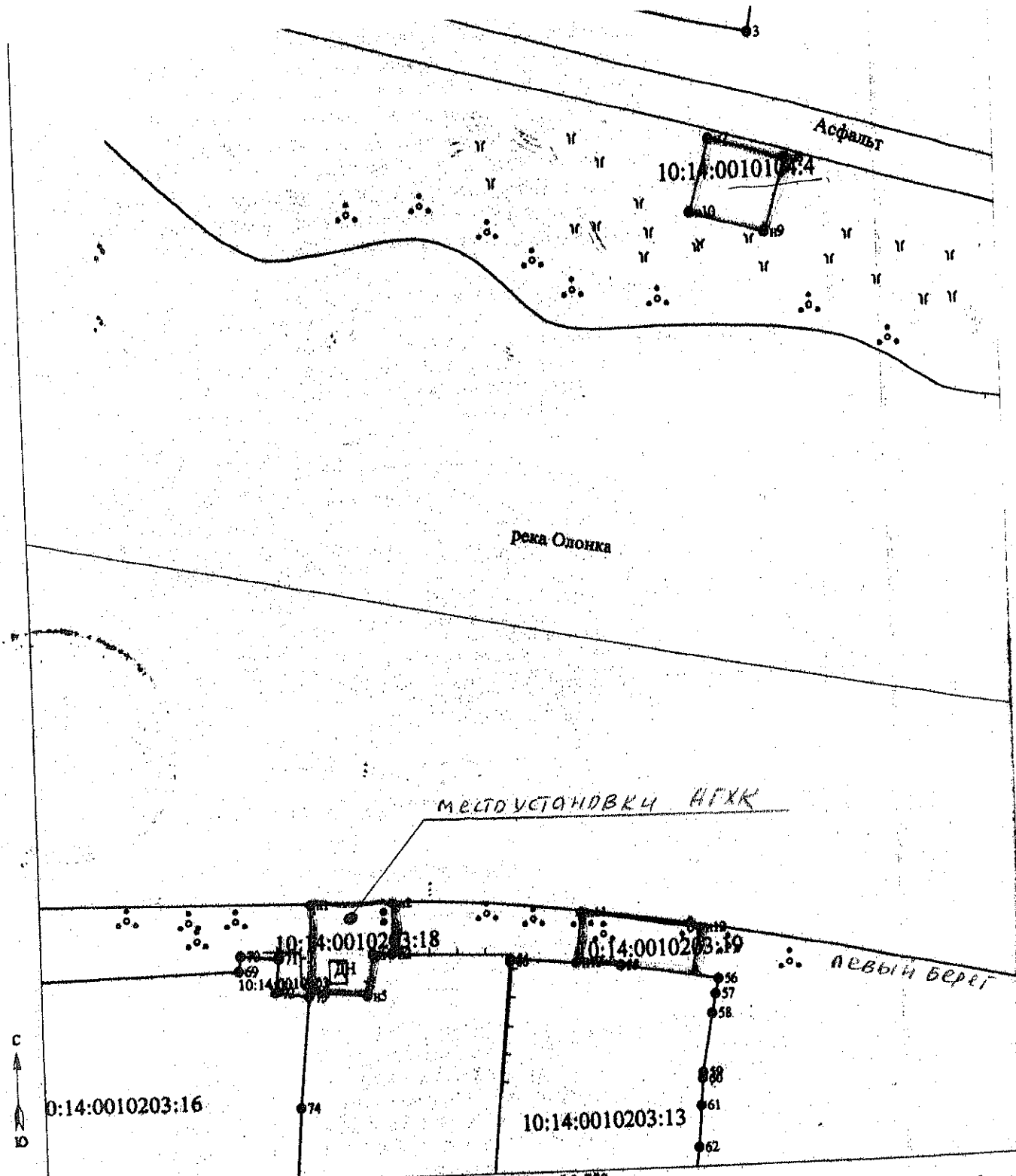


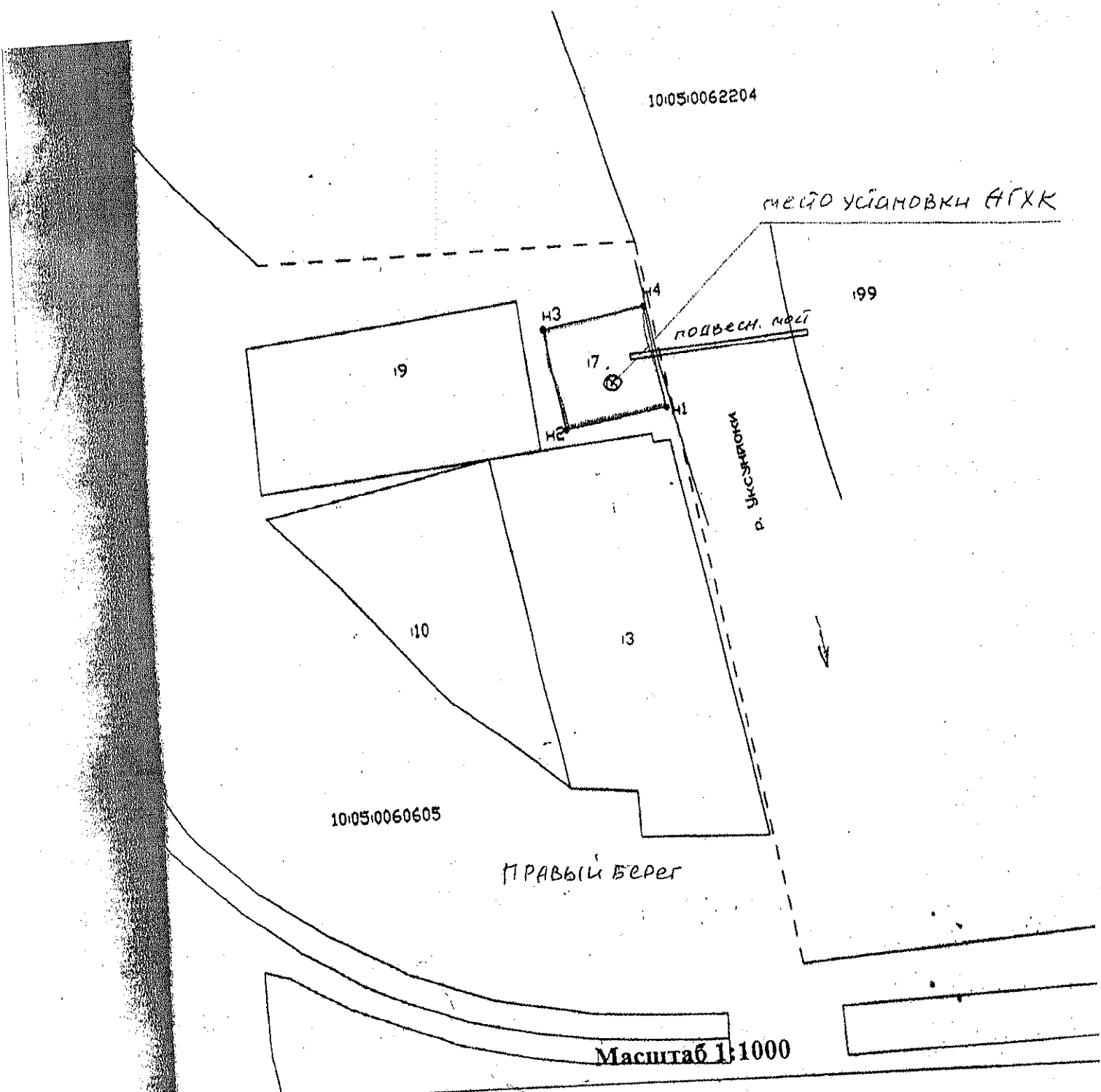
**Схема земельного участка
ГП-1 р.Олонка-г.Олонек Г-1 Олонек
10:14:0010000:2**



УСЛОВНЫЕ ОБОЗНАЧЕНИЯ:

- 123/5 - существующая часть земельного участка
- ⊙ 2.5 - обозначение характерной точки границы земельного участка
- ⊙ И1 - обозначение иных характерных точек границ земельных участков и их частей
- ⊙ 2.5 - прекратившие существование характерные точки границ
- существующая часть границы, сведения в ГКН о которой доступны для определения ее местоположения
- граница, сведения в ГКН о которой не доступны для определения ее местоположения
- существующая граница части земельного участка
- 123 - исходная, измененная и уточненная земельные участки
- 123/И1, 123/И2 - образованные части ЗУ при перераспределении
- 123/сзу1, 123/ЗУ1/сзу1, 13У1/сзу1 - образования части земельного участка
- 123/ЗУ1 - земельные участки образованные путем раздела или выдела
- 123 - прекратившие существование исходные земельные участки
- 123/4 - прекратившие существование части земельных участков
- границы кадастрового деления
- границы муниципальных образований (или) границ населенных пунктов
- линия образованная граница части земельного участка
- - вынесенные знаки существующего отмежеванного и декларированного
- - вынесенный знак вида образованного ЗУ
- ЗУ1 - земельные участки образованные путем перераспределения, а также образованные из земель государственной или муниципальной собственности

**Схема земельного участка
ГП-1 р.Ууксунйоки-д.Ууксу Г-1 Олонец
10:05:0060605:7**



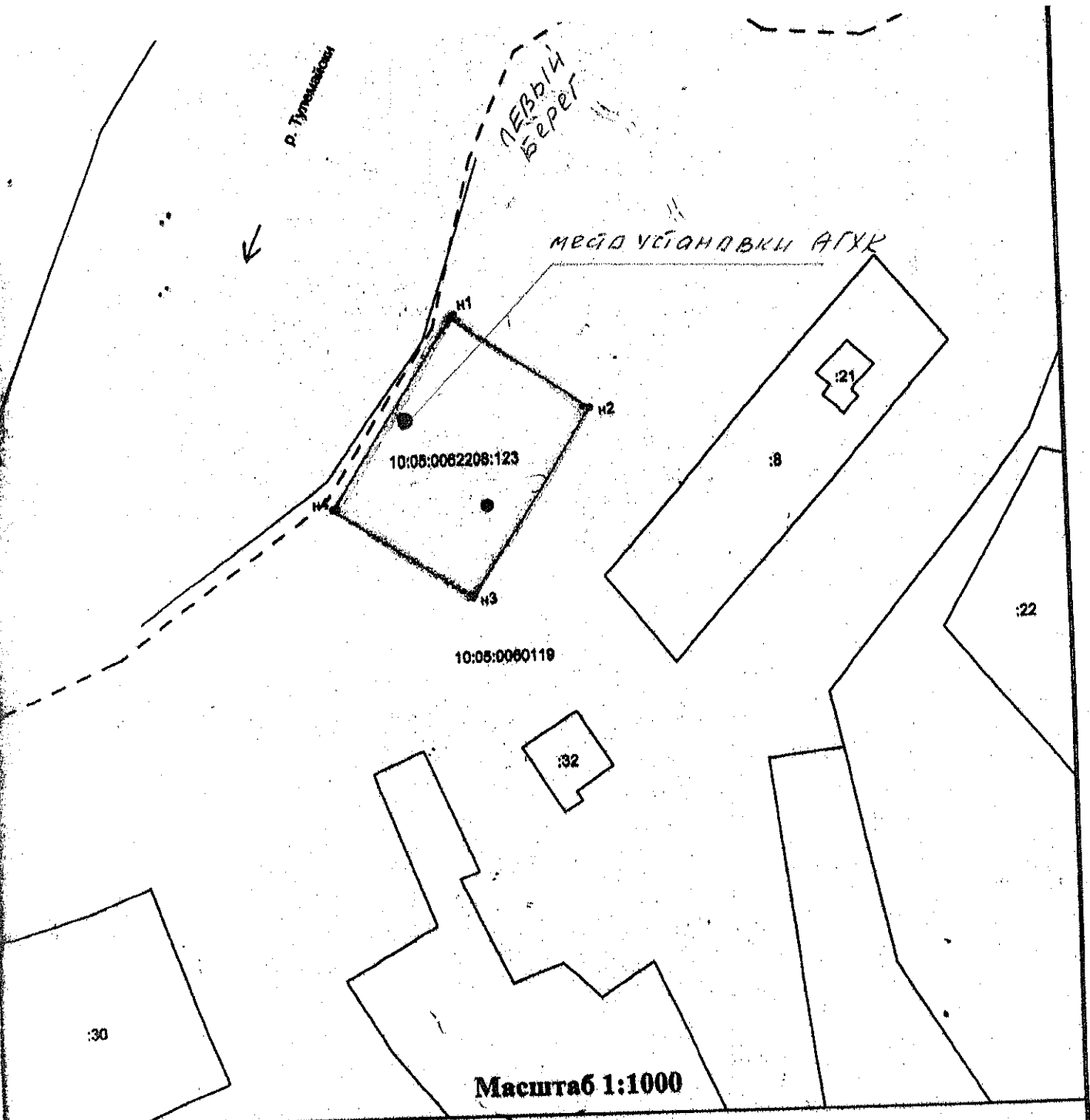
Условные обозначения:

- существующая часть границ, имеющаяся в ГКН сведения о которой достаточны для определения ее местоположения
- вновь образованная часть границы, сведения о которой не достаточны для определения ее местоположения
- граница кадастрового квартала
- характерная точка границы, сведения о которой не позволяют однозначно определить ее местоположение на местности
- характерная точка границы, сведения о которой позволяют однозначно определить ее местоположение на местности

- 123 - исходные, измененные и уточненные земельные участки
- 123/ЗУ1 - земельные участки образованные путем раздела и выдела
- ЗУ1 - земельные участки образованные путем перераспределения, а также образованные из земель, находящихся в государственной или муниципальной собственности
- (H) - гидрологический пост
- 26 - обозначение характерных точек границы, местоположение которых не изменилось или было уточнено
- H26 - обозначение новых характерных точек границ земельных участков и их частей

- 26 - прекратившие существование линия точки границы
- 120 - прекратившие существование исходные земельные участки
- 120/4 - прекратившие существование части земельных участков
- 123/5 - существующая часть земельного участка
- 123/ЗУ1 - образованные части исходных и уточняемых земельных
- ЗУ1/ЗУ1 - образованные части земельных участков, образованных путем перераспределения, а также образованные из земель, находящихся в государственной собственности

**Схема земельного участка
ГП-1 р. Тулемайоки-пгт Салми Г-1 Олонек
10:05:0062208:123**



Масштаб 1:1000

Условные обозначения:

- существующая часть границы, имеющаяся в ГКН сведениях о которой достаточны для определения ее местоположения
- вновь образованная часть границы, сведения о которой не достаточны для определения ее местоположения
- граница кадастрового квартала
- - характерная точка границы, сведения о которой не позволяют однозначно определить ее местоположение на местности
- - характерная точка границы, сведения о которой позволяют однозначно определить ее местоположение на местности

- :123 - исходные, измененные и уточненные земельные участки
- :123/3У1 - земельные участки образованные путем раздела и выдела
- :3У1 - земельные участки образованные путем перераспределения, в том числе образованные из земель, находящихся в государственной или муниципальной собственности

• - гидрологический пост

- 26 - обозначение характерных точек границы, местоположение которых не известно или было уточнено
- Н26 - обозначение новых характерных точек границы земельных участков и их частей

- 26 - прекратившие существование характерные точки границы
- :120 - прекратившие существование исходные земельные участки
- :120/4 - прекратившие существование части земельных участков

- :123/5 - существующая часть земельного участка
- :123/3У1 - образование части исходных, и уточненных земельных участков
- :3У1/3У1 - образованные части земельных участков, образованных путем перераспределения, в том числе образованные из земель, находящихся в государственной собственности